ÚZEMNÍ PLÁN SÍDELNÍHO ÚTVARU OLOMOUC

FUNKČNÍ REGULACE, LIMITY VYUŽITÍ ÚZEMÍ 1 : 5 000

HRANICE

- HRANICE SPRÁVNÍHO ÚZEMÍ MĚSTA
- HRANICE KATASTRÁLNÍHO ÚZEMÍ
- HRANICE URBANISTICKÝCH OBVODŮ
- HRANICE SOUČASNĚ ZASTAVĚNÉHO ÚZEMÍ
- HRANICE ZASTAVITELNÉHO ÚZEMÍ
- HRANICE ÚZEMÍ ŘEŠENÉHO ÚPNZ MPR

S N V — OBYTNÉ ÚZEMÍ

- BV - VENKOVSKÉ BYDLENÍ
- BI - BYDLENÍ ČISTÉ, INTENZIVNÍ
- BO - VŠEOBECNÉ BYDLENÍ
- BIN, BON - BYDLENÍ NÍZKOPODLAŽNÍ

SMÍŠENÉ ÚZEMÍ

- SO - BYDLENÍ, OBCHOD, SLUŽBY
- SV - VÝROBA, OBCHOD, SLUŽBY, BYDLENÍ
- SJ - JÁDRO MĚSTA

VEŘEJNÉ VYBAVENÍ

- OS - ŠKOLSTVÍ /ZÁKLADNÍ, STŘEDNÍ ŠKOLY/
- OZ - ZDRAVOTNICTVÍ A SOCIÁLNÍ PÉČE
- OV - VEŘEJNÁ SPRÁVA
- OK - KULTURA, CÍRKVE

VÝROBNÍ PLOCHY

- VP - PRŮMYSLOVÁ VÝROBA
- VV - VÝROBA, SKLADY, VÝROBNÍ SLUŽBY

S N V

- VT - PODNIKATELSKÉ A TECHNOLOGICKÉ PARKY
- VZ - ZEMĚDĚLSKÁ VÝROBA

ÚČELOVÉ KOMERČNÍ PLOCHY, CELKY A AREÁLY

- KO - NÁKUPNÍ A VELKOPLOŠNÉ MALOOBCHODNÍ PROVOZY
- KA - ADMINISTRATIVNÍ, ADMINISTRATIVNĚ OBCHODNÍ A VÍCEÚČELOVÉ KOMPLEXY
- KE - VELETRŽNÍ, VÝSTAVNÍ, KONGRESOVÉ KOMPLEXY
- KV - VYSOKOŠKOLSKÉ AREÁLY, UBYTOVACÍ AREÁLY
- KH - SAMOSTATNÉ UBYTOVACÍ A STRAVOVACÍ AREÁLY
- KK - AREÁLY VÝROB A SLUŽEB
- KU - VÝZKUMNÉ ÚSTAVY
- KX - ZVLÁŠTNÍ PLOCHY CELOMĚSTSKÉHO A NADMĚSTSKÉHO VÝZNAMU
- KS - SPORTOVNÍ A REKREAČNÍ AREÁLY
- KJ - JINÉ KOMPLEXY SE SPECIFICKOU NÁPLNÍ S PŘEVLÁDAJÍCÍM PŘÍRODNÍM CHARAKTEREM

PLOCHY A ZAŘÍZENÍ ARMÁDY

- AK - KASÁRNA A OBJEKTY
- AD - PROVOZNÍ A DÍLENSKÉ AREÁLY VOJSKA
- AC - POSÁDKOVÁ CVIČIŠTĚ

- ZIR - ZELEŇ ZAHRÁDKÁRSKÝCH OSAD
- ZICH - ZELEŇ CHATOVÝCH OSAD

S N V — STAVBY, ZAŘÍZENÍ A PLOCHY PRO DOPRAVU

- DÁLNICE A RYCHLOSTNÍ KOMUNIKACE
- SILNICE A VYBRANÁ MĚSTSKÁ KOMUNIKAČNÍ SÍŤ
- TRAMVAJOVÉ TRATĚ
- CYKLISTICKÉ TRASY
- VÝZNAMNÉ PĚŠÍ TRASY
- DT - TRATĚ, PLOCHY A ZAŘÍZENÍ ŽELEZNICE
- DL - LETIŠTĚ
- DS - STATICKÁ DOPRAVA
- DH - PLOCHY A ZAŘÍZENÍ HROMADNÉ DOPRAVY
- DZ - DOPRAVNÍ ZAŘÍZENÍ
- D-O-L PŘÍPLAVNÍ SPOJENÍ DOL
- ÚZEMNÍ OCHRANA NEZASTAVITELNOSTI KORIDORU

PLOCHY A STAVBY TECHNICKÉHO VYBAVENÍ

- TVV - ZÁSOBOVÁNÍ VODOU
- TVK - KANALIZACE
- TE - ENERGETICKÁ ZAŘÍZENÍ
- TEP - ZÁSOBOVÁNÍ PLYNEM
- TEE - ZÁSOBOVÁNÍ ELEKTRICKOU ENERGIÍ
- TET - ZÁSOBOVÁNÍ TEPLEM
- TT - TELEKOMUNIKAČNÍ ZAŘÍZENÍ
- TO - NAKLÁDÁNÍ S ODPADY
- TH - ZAŘÍZENÍ A STAVBY PROTIPOVODŇOVÉ OCHRANY

S N V — ZELEŇ KRAJINNÁ

- ZKV - ZELEŇ KRAJINNÁ VŠEOBECNÁ
- ZKR - ZELEŇ KRAJINNÁ REKREAČNÍ
- ZKS - ZELEŇ KRAJINNÁ SPORTOVNĚ - REKREAČNÍ
- ZKH - ZELENÝ HORIZONT S PAMÁTKOVOU OCHRANOU
- ZKH - ZELENÝ HORIZONT

ZELEŇ MĚSTSKÁ

- ZP - PLOCHY PARKŮ A PARKOVÝCH ÚPRAV
- ZR - REKREAČNÍ
- ZO - ZELEŇ OSTATNÍ
- ZH - HŘBITOVNÍ

- H - VODNÍ TOKY A PLOCHY
- OSTATNÍ PLOCHY, PROSTRANSTVÍ, A.J.
- LPF - LESNÍ PŮDNÍ FOND

ZEMĚDĚLSKÝ PŮDNÍ FOND

- ORNÁ PŮDA
- ZAHRADY, SADY
- LOUKY A PASTVINY

CHRÁNĚNÁ ÚZEMÍ PŘÍRODNÍCH ZDROJŮ

- PHO VODNÍHO ZDROJE I.STUPNĚ
- PHO VOD. ZDROJE II. STUPNĚ (VNITŘNÍ)
- PHO VOD. ZDROJE II. STUPNĚ (VNĚJŠÍ)
- CHOPAV - KVARTÉR MORAVY
- LOŽISKA NEROSTNÝCH SUROVIN
- DOBÝVACÍ PROSTORY

CHRÁNĚNÁ ÚZEMÍ PŘÍRODY

- ZVLÁŠŤ CHRÁNĚNÁ ÚZEMÍ PŘÍRODY
- CHKO LITOVELSKÉ POMORAVÍ

OCHRANA PRVKŮ ÚSES

- BC BIOCENTRUM
- BK BIOKORIDOR

- ROZSAH ROZLIVU V ROCE 1997
- PŘEDPOKLÁDANÝ ROZLIV PO REALIZACI PROTIPOVODŇOVÝCH OPATŘENÍ
- HRANICE STANOVENÉHO ZÁPLAVOVÉHO ÚZEMÍ ŘEKY MORAVY A BYSTŘICE OKOD
- OCHRANNÉ HRÁZE

PAMÁTKOVÁ OCHRANA

- MĚSTSKÁ PAMÁTKOVÁ REZERVACE
- PAMÁTKOVÉ CHRÁNĚNÉ SOUBORY A STAVBY MIMO MPR
- PAMÁTKOVÉ CHRÁNĚNÉ PARKY

OCHRANNÁ PÁSMA NEMOVITÝCH KULTURNÍCH PAMÁTEK

- SVATÝ KOPEČEK - HRADISKO, MĚŠTANSKÉ STŘELNICE,
- OCHR. PÁSMO MPR

OCHRANNÁ PÁSMA DOPRAVNÍCH ZAŘÍZENÍ

- ŽELEZNICE
- DÁLNICE, RYCHLOSTNÍ KOMUNIKACE, SILNICE
- DOL

OCHRANNÁ PÁSMA TECHNICKÝCH ZAŘÍZENÍ

- ELEKTRO ZAŘÍZENÍ (VVN, VN, TS)
- TELEKOMUNIKACE (RR TRASY, VYSÍLAČE, APOD.)
- PLYNOVODY
- ČOV
- ŽIVOČIŠNÁ VÝROBA
- OCHRANNÉ PÁSMO LESA

- ARCHEOLOGICKÁ NALEZIŠTĚ PRVOTŘÍDNÍHO VÝZNAMU
- ÚZEMÍ S PŘEDPOKLÁDANÝMI VÝZNAMNÝMI NÁLEZY
- ÚZEMÍ S OJEDINĚLÝMI ROZPTÝLENÝMI NÁLEZY

- ÚZEMÍ ZVÝŠENÉHO ARCHEOLOGICKÉHO ZÁJMU V MPR
- PŘEDPOKLÁDANÁ KVALITATIVNÍ A KVANTITATIVNÍ HODNOTA I
- PŘEDPOKLÁDANÁ KVALITATIVNÍ A KVANTITATIVNÍ HODNOTA II
- PŘEDPOKLÁDANÁ KVALITATIVNÍ A KVANTITATIVNÍ HODNOTA III

AUTORSKÝ KOLEKTIV

URBANISMUS, KOORDINACE ÚZEMNÍCH VZTAHŮ	ING. ARCH. ŠÁRKA MORÁROVÁ	DOPRAVA	ING. PETR STANĚK	ZÁSOBOVÁNÍ TEPLEM, KOORDINACE ENERGETIKY	ING. MILUŠ BRTNA
	ING. ARCH. EVA TEMPÍROVÁ	KRAJINNÁ KOMPOZICE, ZELEŇ, ŽIVOTNÍ PROSTŘEDÍ	ING. HANA TOMÁŠÍKOVÁ	EL. ENERGIE, TELEKOMUNIKACE	PETR HADRAVA
	ING. ARCH. JOSEF DOSTÁL	VODNÍ TOKY	ING. PAVEL BARBORKA	ZÁSOBOVÁNÍ PLYNEM	ING. JINDŘICH ŠIŠÁK
KOORDINACE S MPR	ING. ARCH. ANTONÍN ŠKAMRADA	VODOVODY	ING. JAN ROZSÍVAL, ING. SKOUMALOVÁ	VYHODNOCENÍ ZÁBORU ZPF, LPF	ING. K. KALIVODOVÁ, ING. H. TOMÁŠÍKOVÁ
		KANALIZACE	ING. JITKA PLACHÁ	PHO SŽV, SPOLUPRÁCE	MAGDA PAPEŽOVÁ

DIGITÁLNÍ ZPRACOVÁNÍ MicroStation95	LIBOR CHARVÁT, MIROSLAV HOZÁK	TISK HP DesignJet 750C	

ING. PETR OPLETAL, CSc.
ATELIÉR PROJEKTY OLOMOUC
ÚŘAD MĚSTA OLOMOUCE

DATUM	Č. ZAK.	Č. PARE
IX/1998	3-161/82	

OLOMOUC_ZÁP_XVI.DGN 15:26:41 ESET 23-11-2007 13:18:40

ÚPSÚ OLOMOUC

ZMĚNA č.XVII

LOKALITA XVII/5

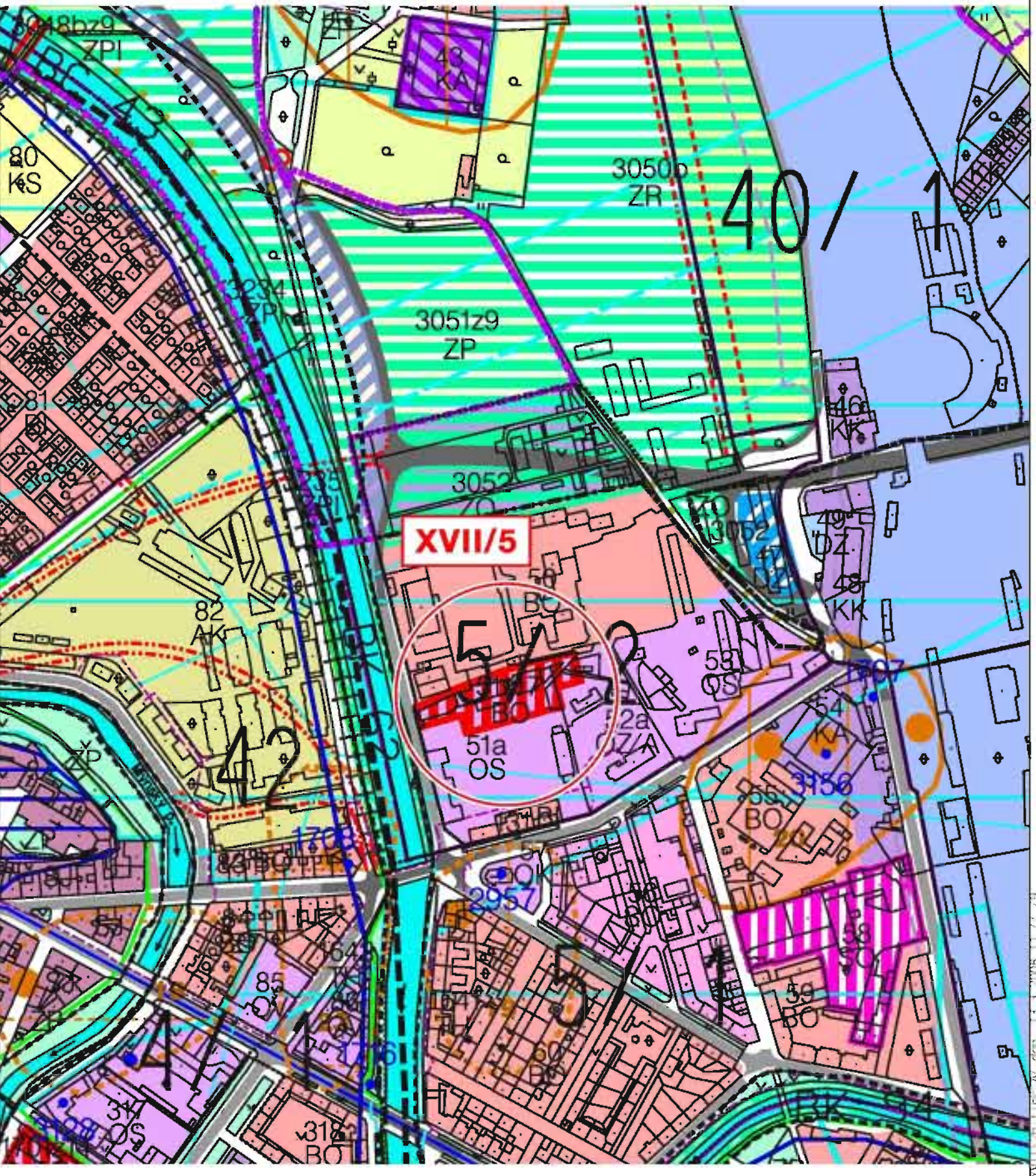

FUNKČNÍ REGULACE, LIMITY VYUŽITÍ ÚZEMÍ

BŘEZEN 2008

M 1 : 5 000

2b

ÚPSÚ OLOMOUC

ZMĚNA č.XVII

LOKALITA XVII/6

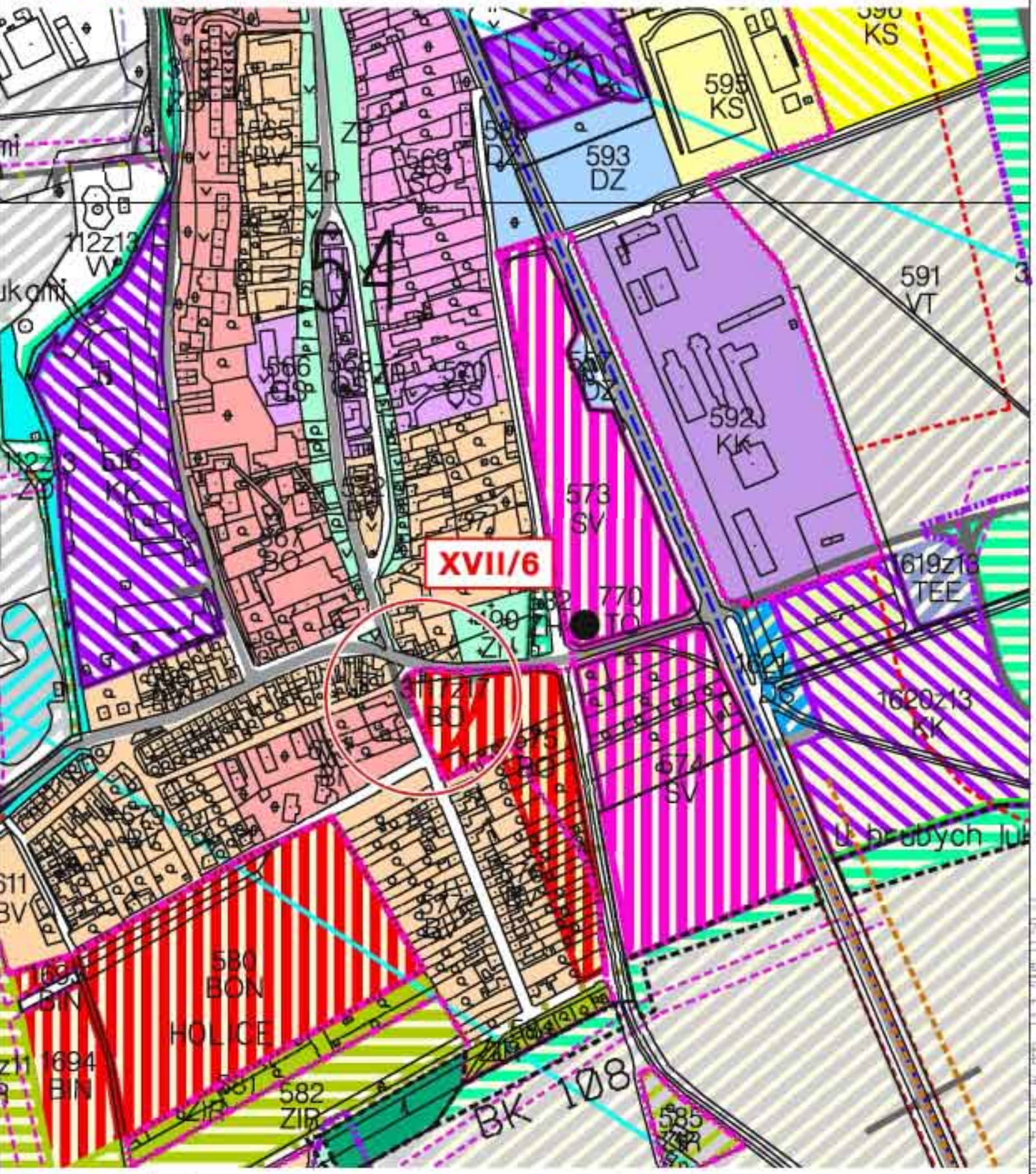

FUNKČNÍ REGULACE, LIMITY VYUŽITÍ ÚZEMÍ

BŘEZEN 2008 **M 1 : 5 000** **2b**

ÚPSÚ OLOMOUC

ZMĚNA č.XVII

LOKALITA XVII/6

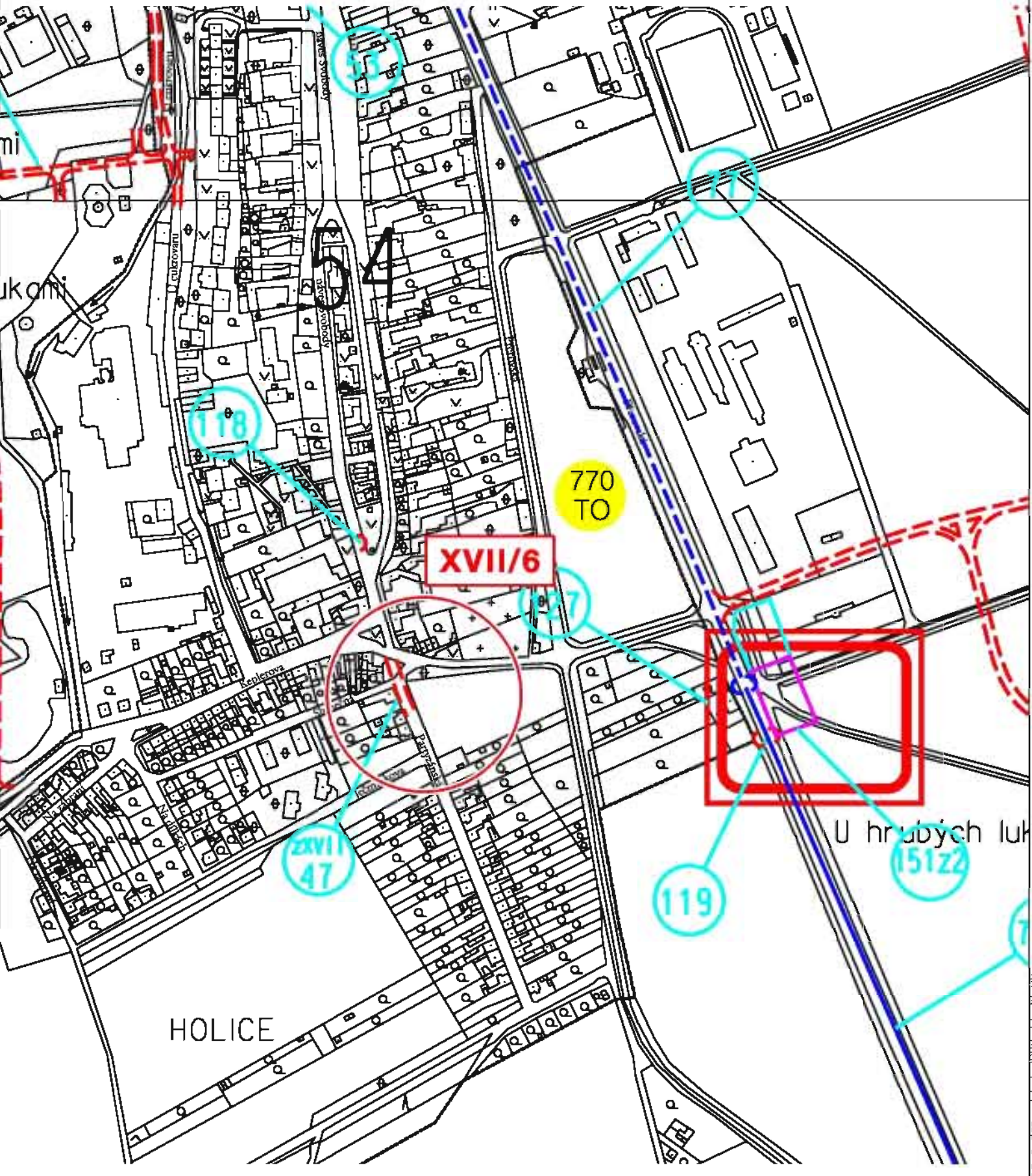

VPS - VEŘEJNÁ VYBAVENOST, DOPRAVA, ODPADY

BŘEZEN 2008 **M 1 : 5 000** **8a**

\VPS_urb_doprava.dgn 13. 3. 2008 11:38 UB

ÚPSÚ OLOMOUC

ZMĚNA č.XVII

LOKALITA XVII/11

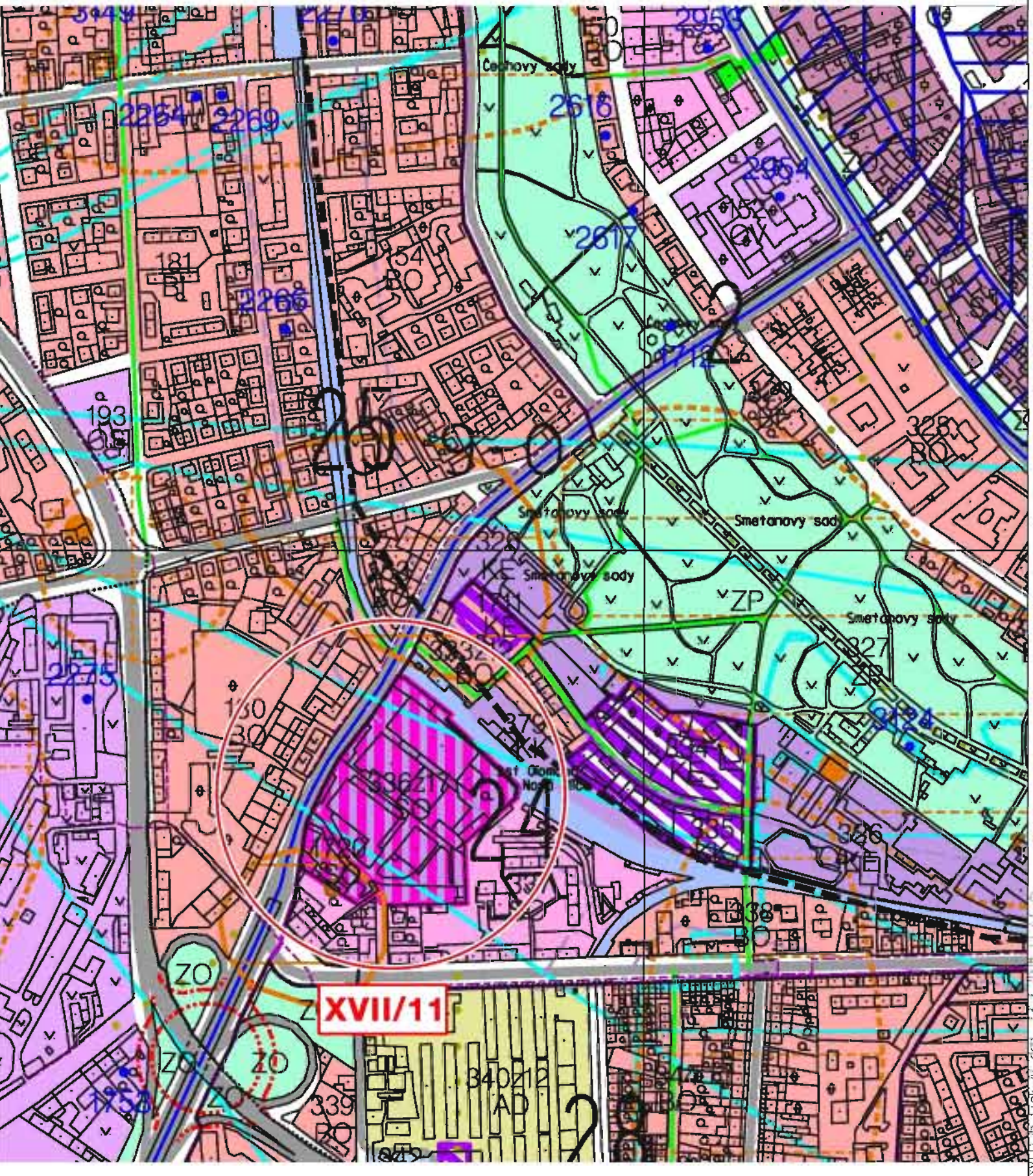

FUNKČNÍ REGULACE, LIMITY VYUŽITÍ ÚZEMÍ

BŘEZEN 2008

M 1 : 5 000

2b

ÚPSÚ OLOMOUC

ZMĚNA č.XVII

LOKALITA XVII/12,13

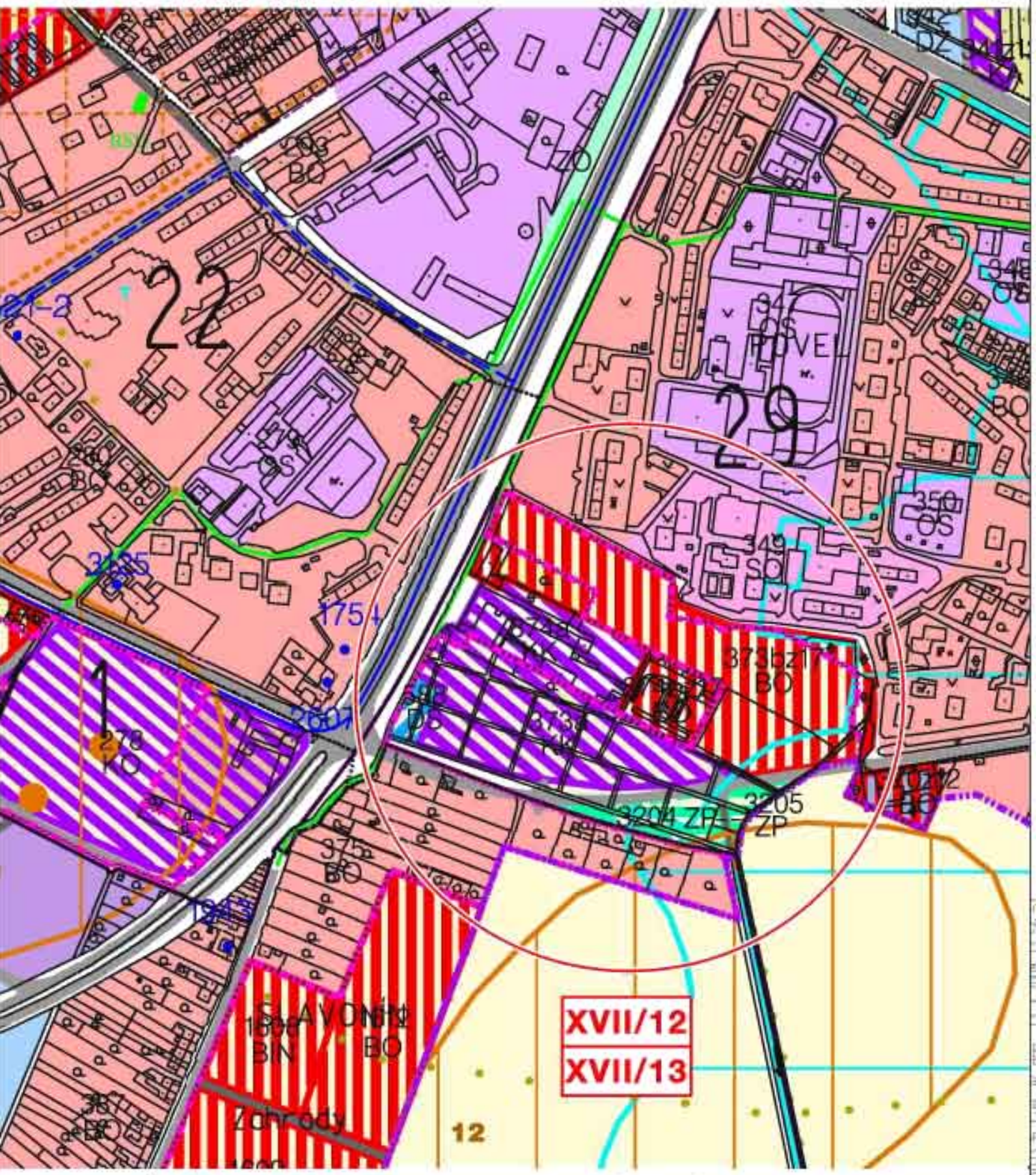

FUNKČNÍ REGULACE, LIMITY VYUŽITÍ ÚZEMÍ

BŘEZEN 2008

M 1 : 5 000

2b

ÚPSÚ OLOMOUC

ZMĚNA č.XVII

LOKALITA XVII/15

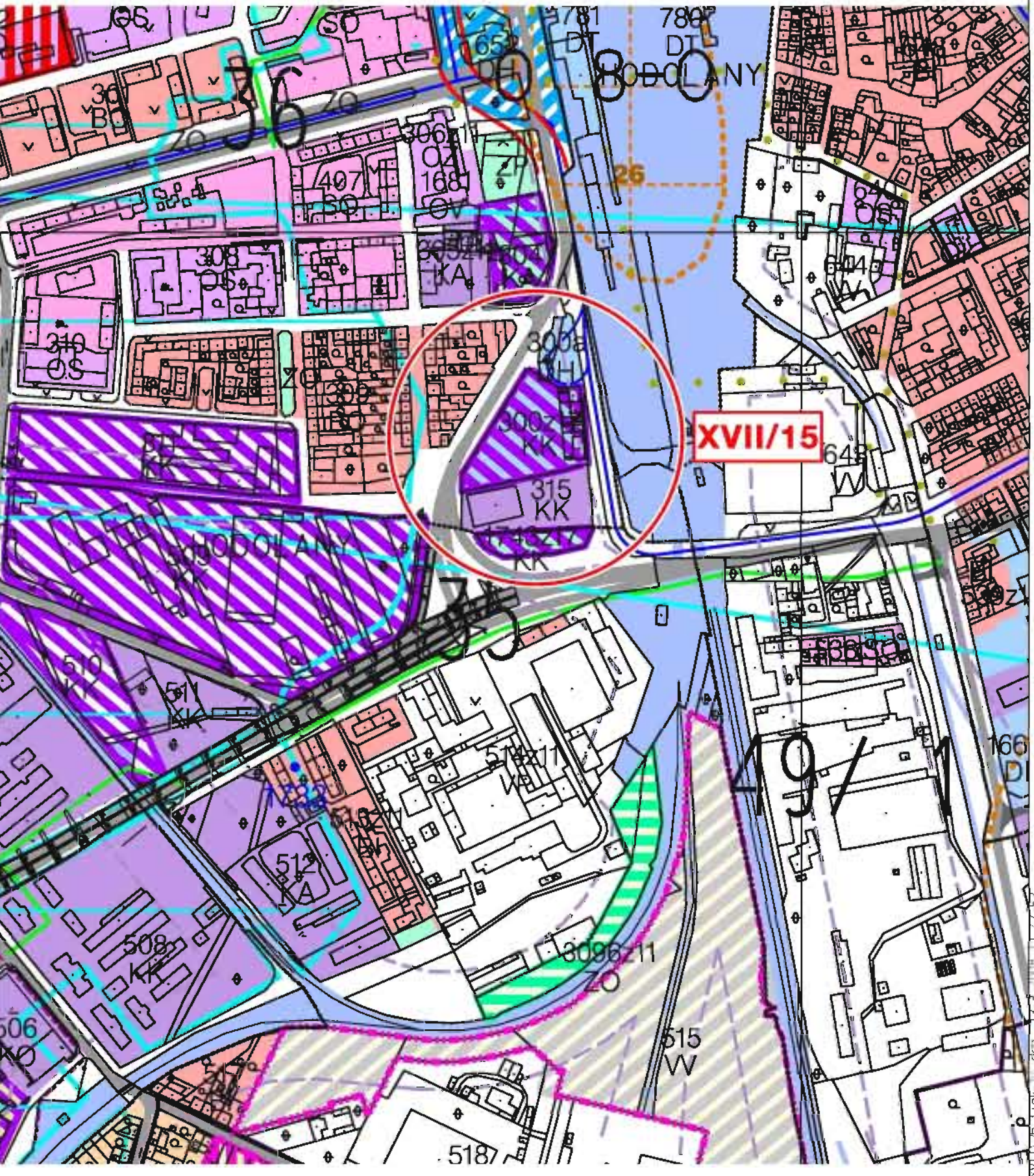

FUNKČNÍ REGULACE, LIMITY VYUŽITÍ ÚZEMÍ

BŘEZEN 2008 **M 1 : 5 000** **2b**

ÚPSÚ OLOMOUC

ZMĚNA č.XVII

LOKALITA XVII/17,18

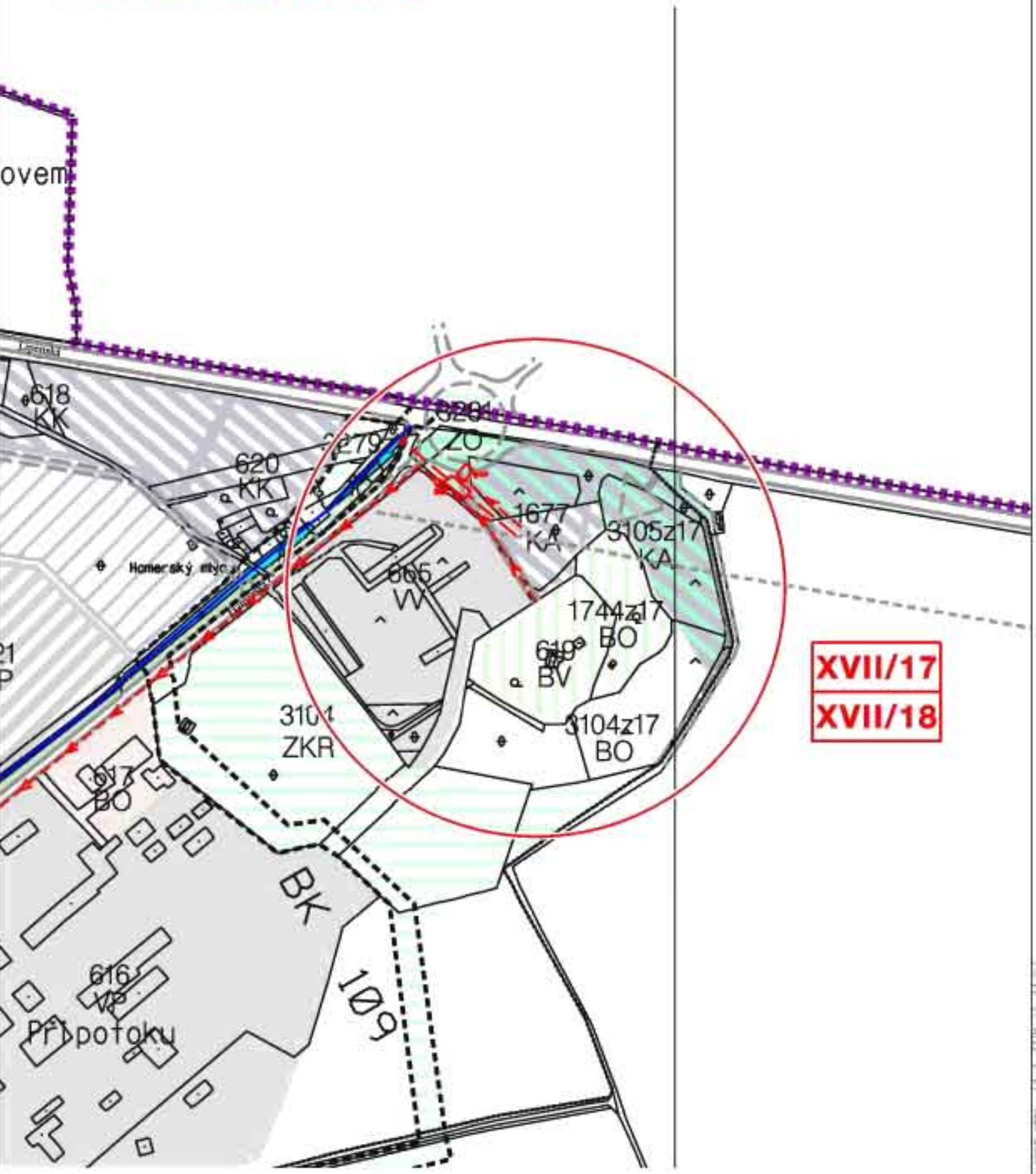

KANALIZACE

BŘEZEN 2008

M 1 : 5 000

5b

ÚPSÚ OLOMOUC

ZMĚNA č.XVII

LOKALITA XVII/17,18

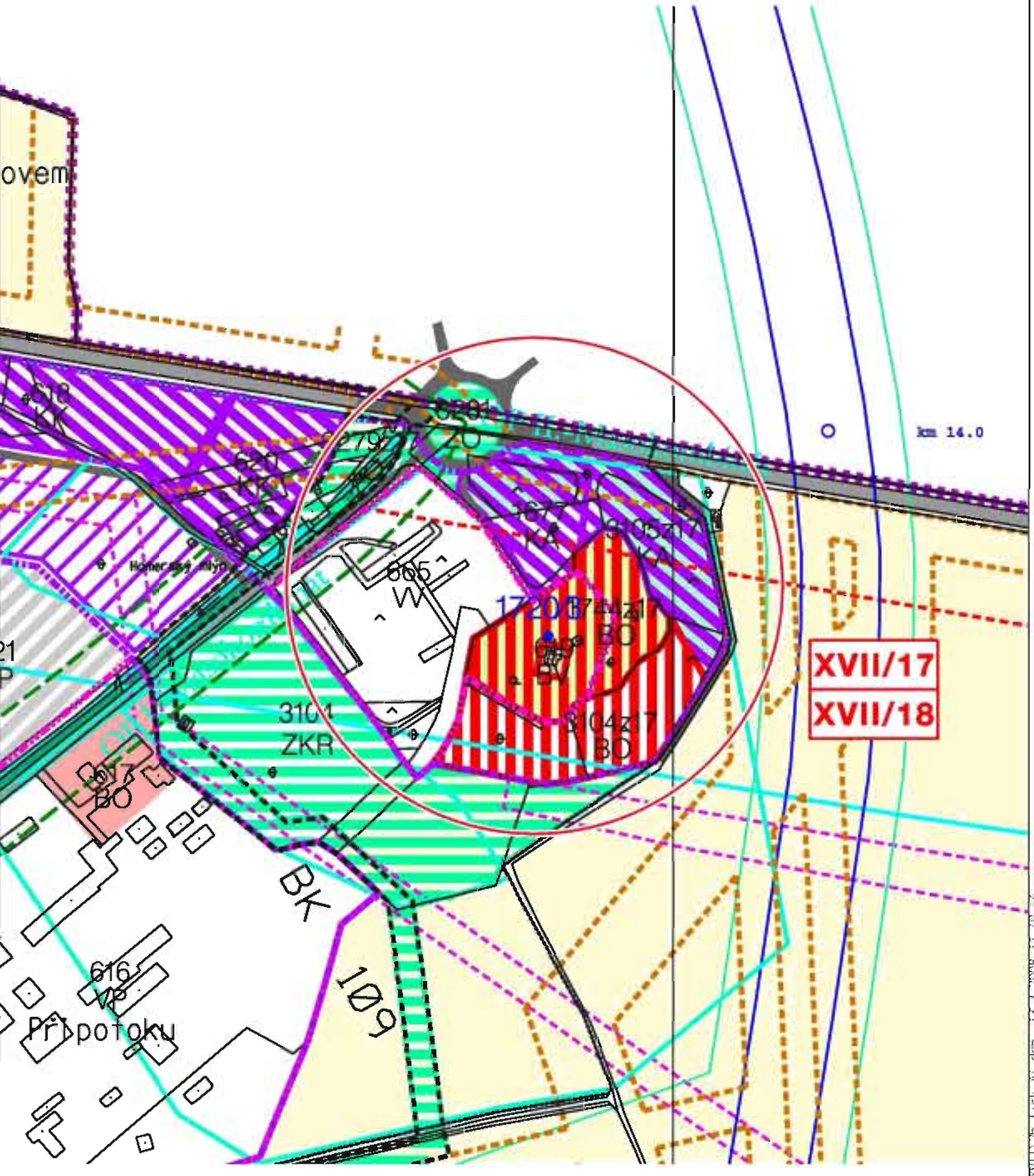

FUNKČNÍ REGULACE, LIMITY VYUŽITÍ ÚZEMÍ

BŘEZEN 2008 **M 1 : 5 000** **2b**

ÚPSÚ OLOMOUC

ZMĚNA č.XVII

LOKALITA XVII/17,18

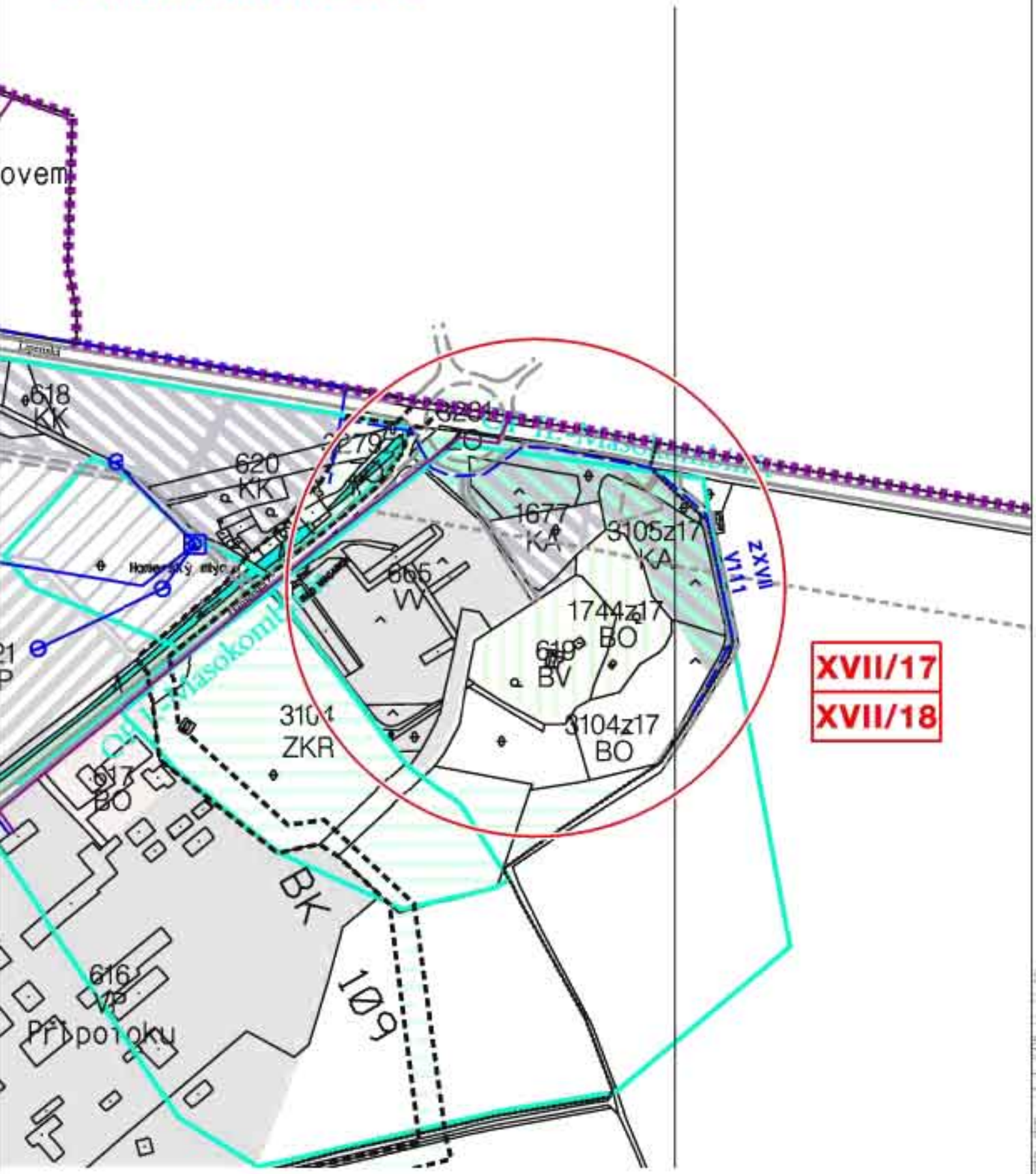

ZÁSOBOVÁNÍ VODOU

BŘEZEN 2008

M 1 : 5 000

5a

ÚPSÚ OLOMOUC

ZMĚNA č.XVII

LOKALITA XVII/17,18

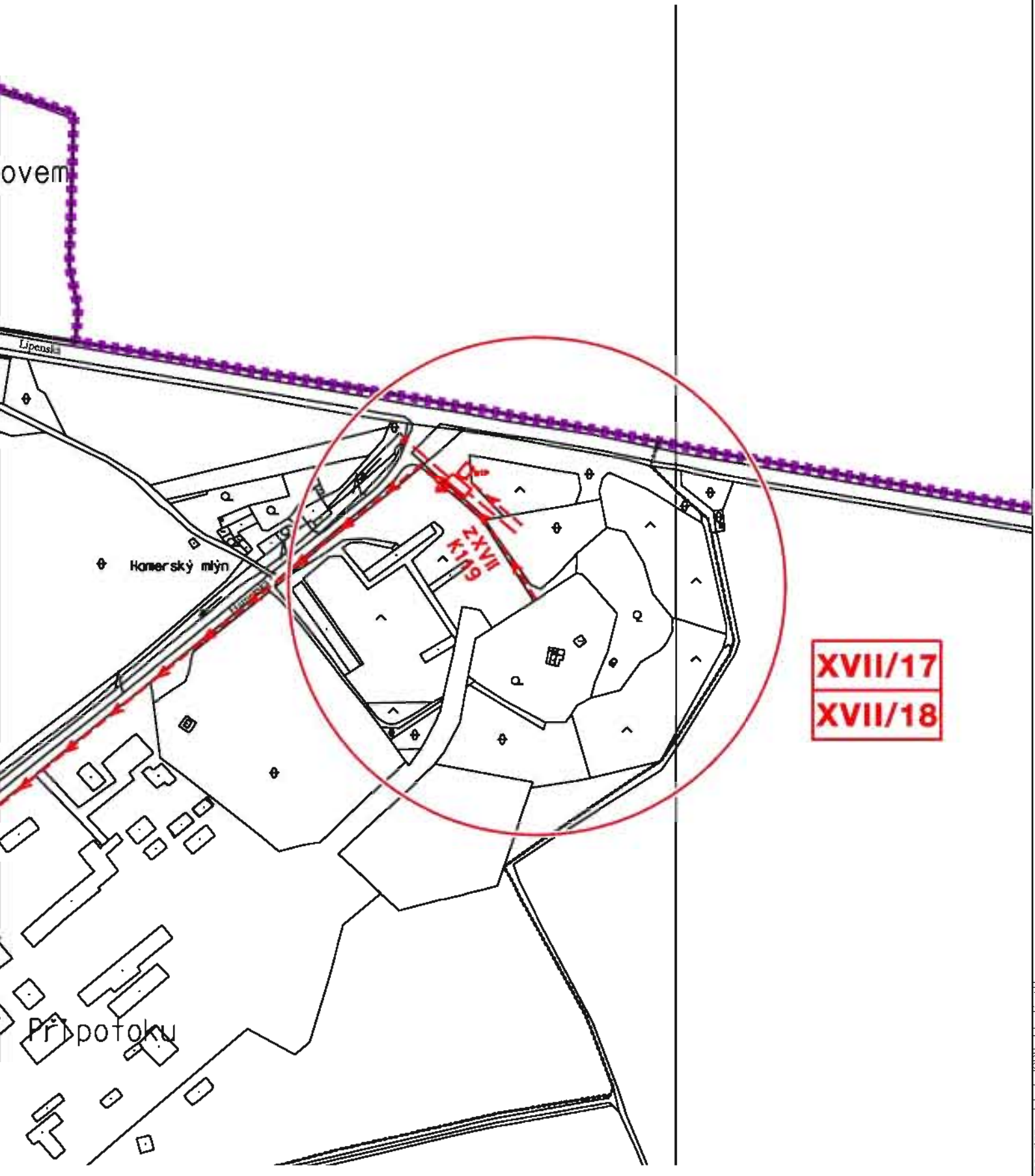

VPS - KANALIZACE

BŘEZEN 2008

M 1 : 5 000

8c

\VPS_kanalizace.dgn 13 3 2008 11:34:49

ÚPSÚ OLOMOUC

ZMĚNA č.XVII

LOKALITA XVII/17,18

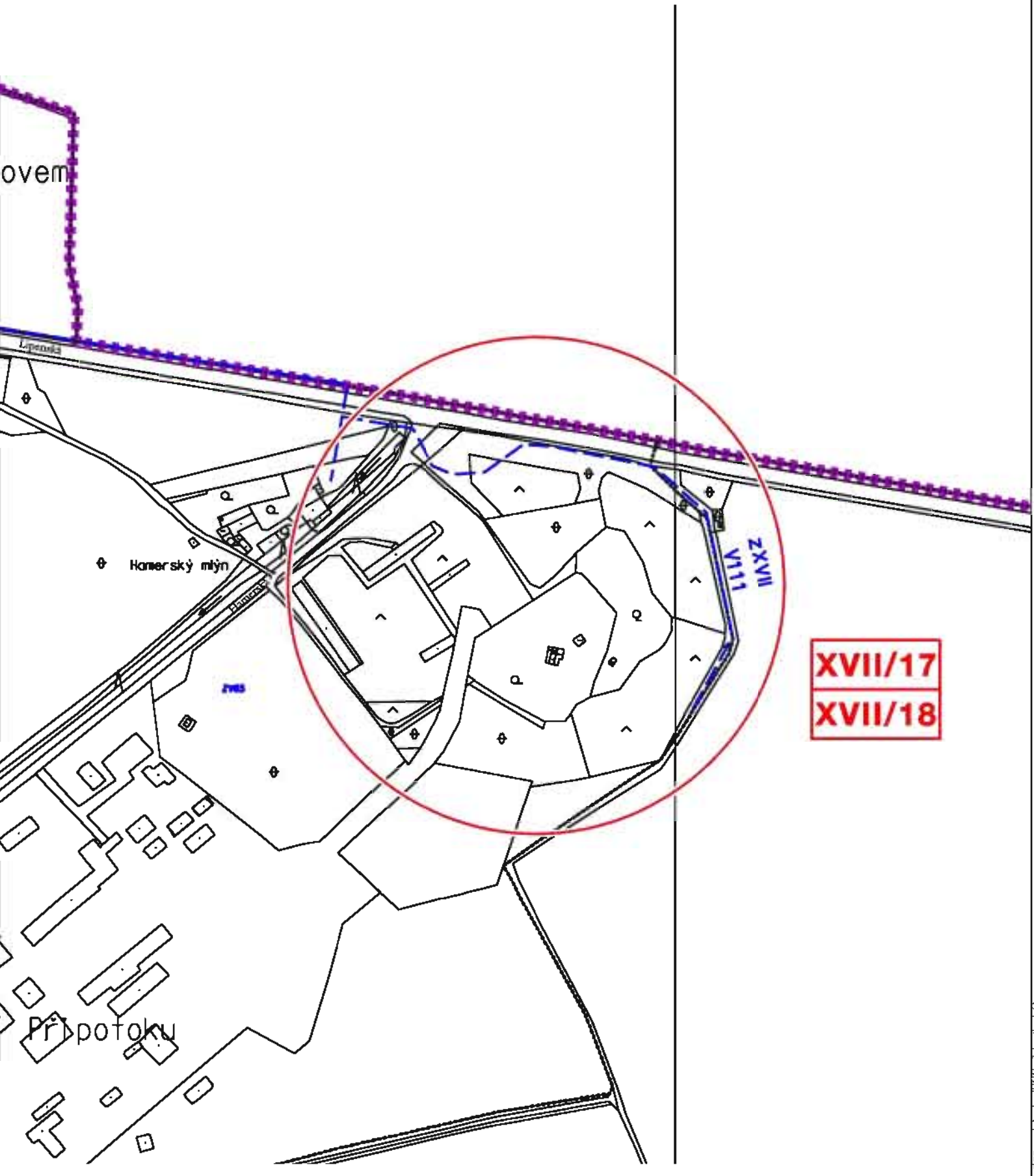

VPS - ZÁSOBOVÁNÍ VODOU

BŘEZEN 2008

M 1 : 5 000

8b

\VPS_vodovod.dgn 13 3 2008 11 35:59

ÚPSÚ OLOMOUC

ZMĚNA č.XVII

LOKALITA XVII/22

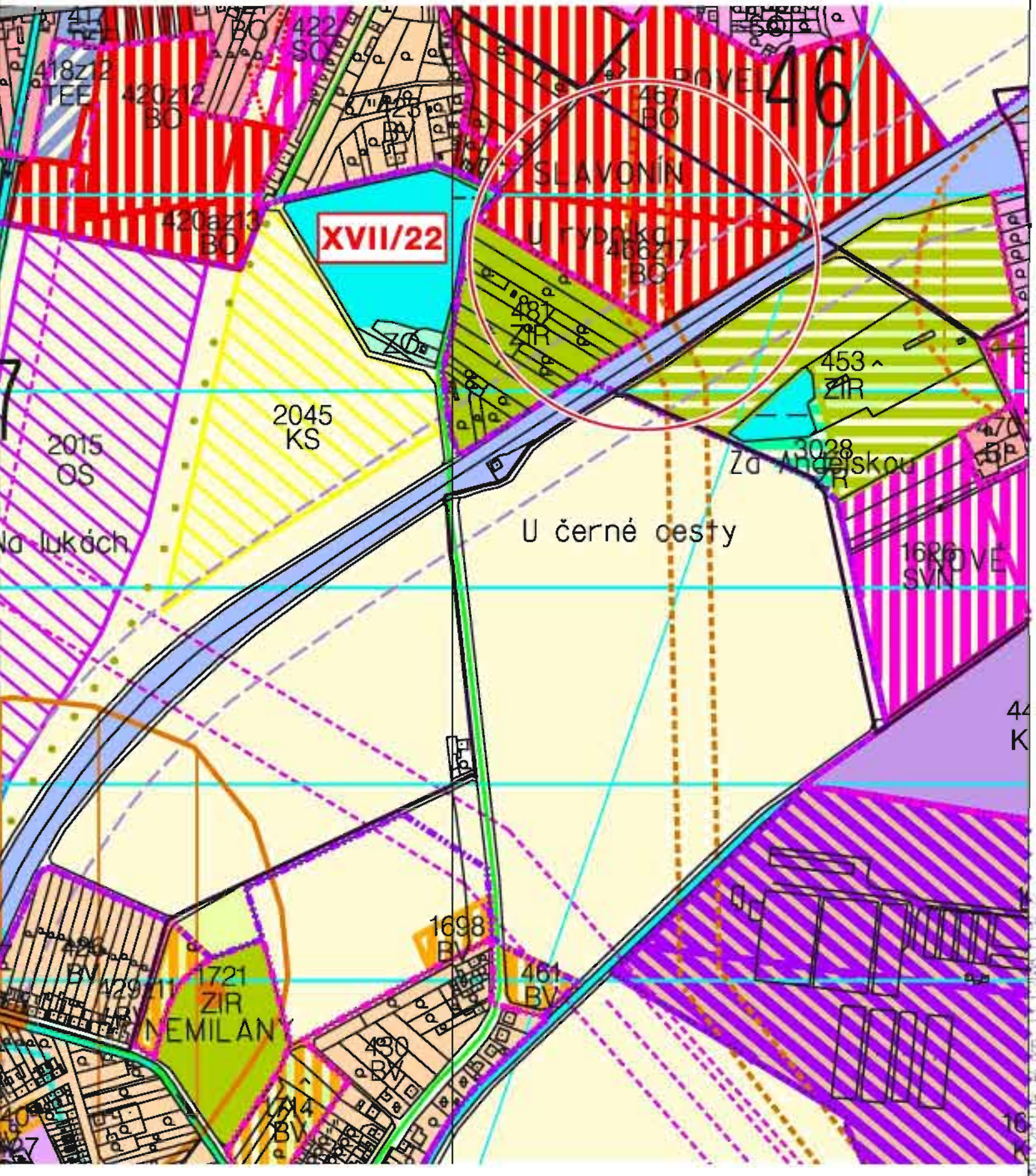

FUNKČNÍ REGULACE, LIMITY VYUŽITÍ ÚZEMÍ

BŘEZEN 2008 **M 1 : 5 000** **2b**

ÚPSÚ OLOMOUC

ZMĚNA č.XVII

LOKALITA XVII/23

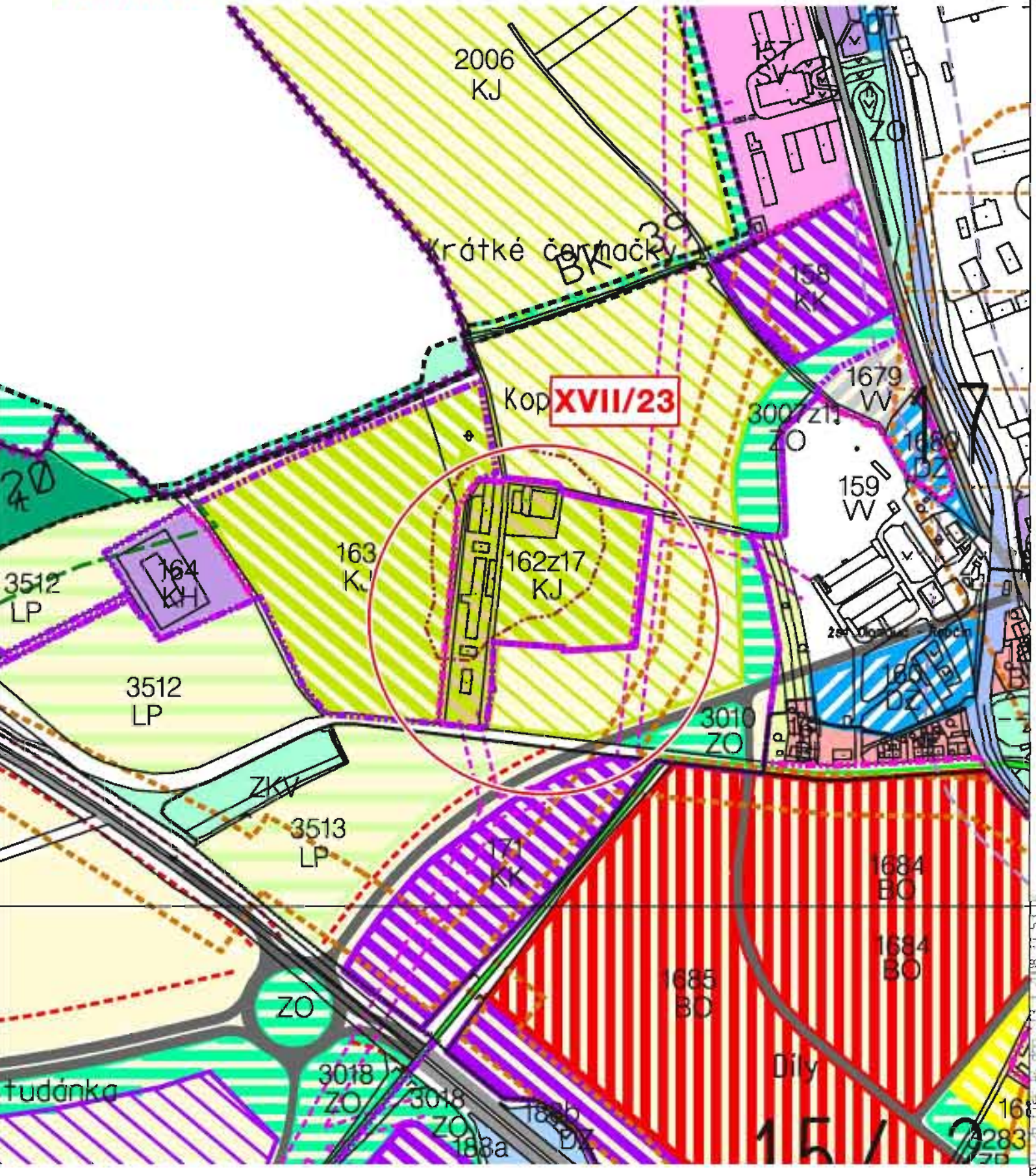

FUNKČNÍ REGULACE, LIMITY VYUŽITÍ ÚZEMÍ

BŘEZEN 2008 **M 1 : 5 000** **2b**

ÚPSÚ OLOMOUC

ZMĚNA č.XVII

LOKALITA XVII/25

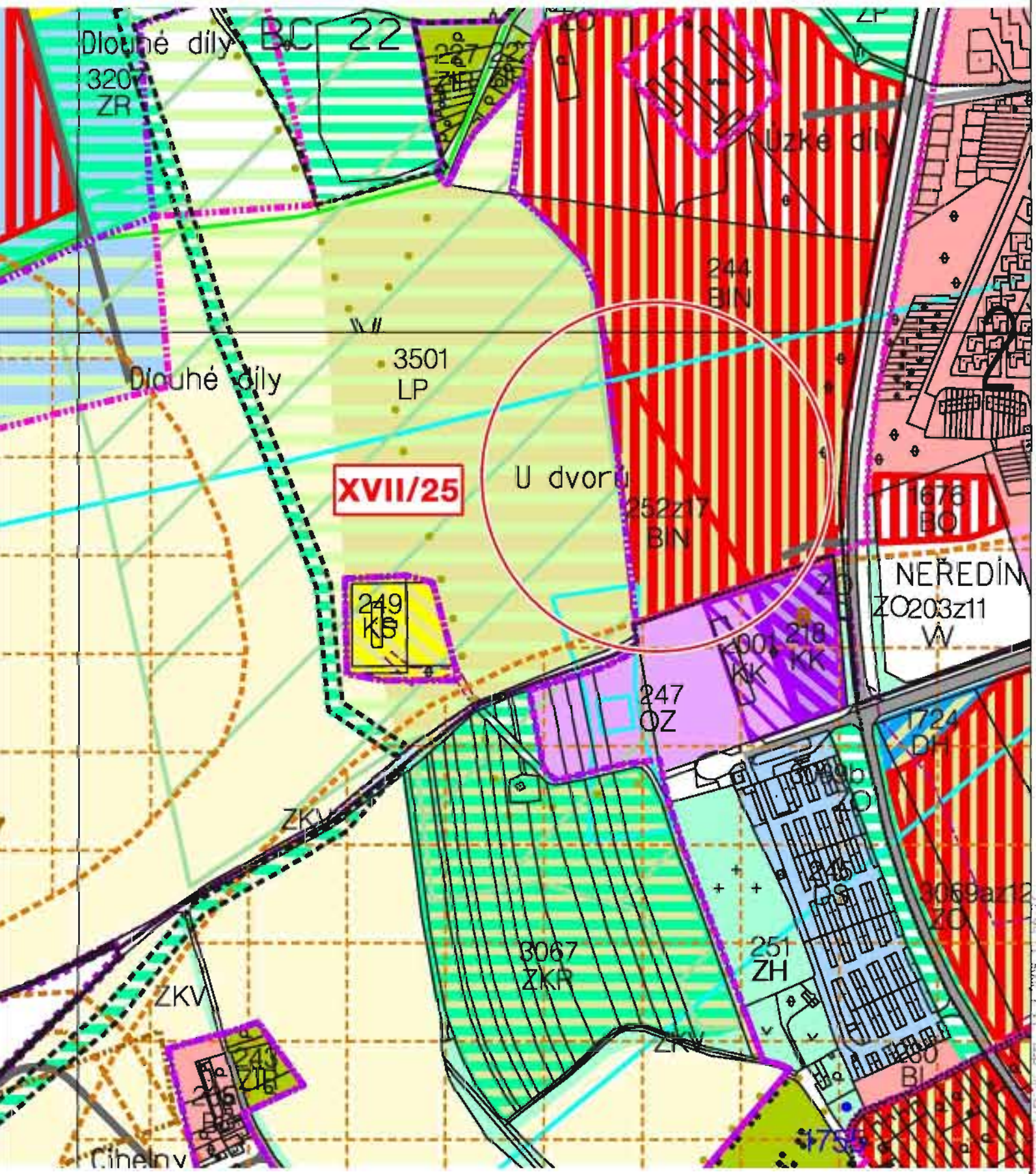

FUNKČNÍ REGULACE, LIMITY VYUŽITÍ ÚZEMÍ

BŘEZEN 2008 **M 1 : 5 000**

2b